

ISSprOM 2019 – Sprintin uudet tuulet

Kaudella 2020 tulee voimaan uudet sprinttisuunnistuksen karttamerkit – ISSprOM 2019. Tämä infopaketti sisältää listauksen merkittävimmistä muutoksista, taulukon muuttuneista symboleista ja päivitettyt kiellettyjen alueiden merkit. Kaikki tieto pohjautuu IOF:n ISSprOM 2019 oppaaseen (myöhemmin vain IOF:n opas).

Suunnistajalle merkityksellisimmät muutokset:

- Läpipääsemätön kasvillisuus (läpikulku kielletty) on karttamerkinä poistettu. Sen korvaa ISSOM 2007 merkki ”Metsä: Erittäin vaikeasti juostava”, josta tulee kielletty kasvillisuuden merkki (taulukon kohta 5)
- Vilkkaammin liikennöidyt kovapintaiset alueet (ajotiet) on merkitty tummemmalla ruskean värillä. Muut kovapintaiset alueet on merkitty vaaleammalla värillä (taulukon kohta 7). Ruuhkaisempia teitä ei saisi olla reitinvalinnoilla (ovat siis sallittuja, mutta vältettävä ratasuunnittelussa).
- Useamman tason kuvaukseen on lisätty uusi karttamerkki kuvaamaan kovapintaisia alueita useammassa tasossa (taulukon kohta 8)
- Ylitettävissä oleva muuri tai seinä -symboli on yhdistetty ylitettävissä oleva kivimuuri -symboliin, joka on uudelleen nimetty ylitettävissä oleva muuri -symboliksi (taulukon kohta 11)
- Ylityskiellon merkin käyttötarkoitus on muuttunut. Aiemmin se oli viime hetken korjauksia varten ja sen käyttöä tuli välttää. Nykyään sillä voidaan merkitä maastoon rakennetut tekoaidat (taulukon kohta 13). Tekoaidat voi edelleen merkitä myös ylitsepääsemättömänä aitana (mikäli oikea aita), tai ylityskiellon merkillä ja kielletyllä alueella sen takana (mikäli vain nauhaa).
- Kielletyn alueen merkki on muuttunut violeteista pystyviivoista violettiin vinoruudukkoon (taulukon kohta 14)
- Viljelty maa on maastokuvauksen mukaisesti sallittu, ellei sitä erikseen merkitä kielletyksi

Muuttuneet symbolit:


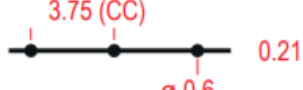




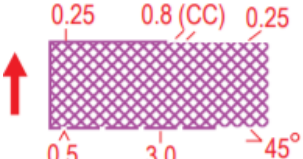
Taulukkoon on listattu vain kilpailijalle merkittävät muutokset, kuten uudet, muuttuneet tai poistuneet karttamerkit. Suurin osa seuraa ISOM2017 muutoksia. Joissain karttamerkeissä on tullut muutoksia symbolien leveyteen, piteuteen tai minimikokoon. Näitä muutoksia ei ole listattu tähän taulukkoon. Yksityiskohtaisemmat ja alkuperäiset tiedot ovat saatavilla IOF:n oppaasta.

Taulukossa käytetyt kuvat eivät ole mittakaavassa ja ovat kuvakaappauksia IOF:n oppaasta.

#	ISSOM 2007 symboli	Muuttunut karttamerkki	ISSprOM 2019 symboli
1		Huomattava maaston erikoiskohte (Suomessa yleensä muurahaispesä)	
2		Kiviryhmä	
3		Pieni suihkukaivo tai kaivo	
4		Huomattava vesistön erikoiskohte	
5		Metsän ja tiheän kasvillisuuden kuvaus	
6		Huomattava pensas tai pieni puu	
7		Kovapintainen alue	
8		Kovapintainen alue useammassa tasossa	
9		Kovapintainen alue satunnaisilla puilla	
10		Polku tai tie, ei kovapintainen	

Infopaketti ei ole SSL:n tai muun virallisen tahon hyväksymä.

Lähteet: IOF – ISSprOM 2019 & ISSOM 2007, sekä SSL – ISSOM 2007 suomennos

11		Ylitettävissä oleva muuri tai seinä	
12		Ylitettävissä oleva rakennettu seinämä	
13		Ylituskielto	
14		Kielletty alue	

Päivitetyt kielletyn alueen merkit:

	Ylipääsemätön jyrkänne
	Ylipääsemätön vesialue
	Ylipääsemätön suo
	Ylipääsemätön muuri/seinä
	Ylipääsemätön aita/kaide
	Ylipääsemätön putkilinja
	Rakennus
	Läpipääsemätön kasvillisuus
	Kielletty alue
	Ylituskielto
	Kielletty alue
	Tilapäisesti kielletty alue

Infopaketti ei ole SSL:n tai muun virallisen tahon hyväksymä.

Lähteet: IOF – ISSprOM 2019 & ISSOM 2007, sekä SSL – ISSOM 2007 suomennos